

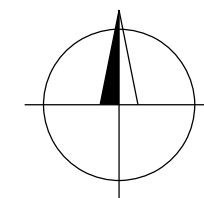
SITUAČNÍ VÝKRES ŠIRŠÍCH VZTAHŮ
M 1:20000

< II/302 HEJTMÁKOVICE
< II/303 POLICE NAD METUJÍ
< III/303 OLIVĚTÍN
III/30324 ŠONOV >
II/302 OTOVICE >



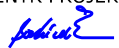
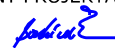


BROUMOV
PORÍČÍ
NOVÉ MĚSTO
KOLONIE 5. KVĚTNA
VELKÁ VES

ŘEŠENÝ ÚSEK
dl. 2584 m
km 11.609
km 14.184

Podkladová data © TopGis, s.r.o.
"Podkladová data (Ortofoto) TopGis, s.r.o. smí být používána pouze pro navigační a přehledové účely mapového portálu. Všechna práva vyhrazena."



SOUŘADNICOVÝ S-JTSK, VÝŠKOVÝ SYSTÉM Bpv

OBJEDNATEL:  Královéhradecký kraj Pivovarské náměstí 1245 500 03 Hradec Králové		ZHOTOVITEL:  AF-CITYPLAN s.r.o. MAGISTRŮ 1275/13 140 00 PRAHA 4 tel.: +420 277 005 500 www.afconsult.com www.af-cityplan.cz		
HLAVNÍ INŽENÝR PROJEKTU:  Ing. VÁCLAV BARTŮŇEK	ZODPOVĚDNÝ PROJEKTANT:  Ing. VÁCLAV BARTŮŇEK	VYPRACOVAL:  Ing. JAN SUCHÁNEK	KONTROLOVAL:  Ing. JAKUB VYHNÁLEK	
NÁZEV PROJEKTU: II/302 STAROSTÍN - BROUMOV - HRANICE ČR - PR, IV. část - úsek Velká Ves				
ČÁST:	SITUAČNÍ VÝKRESY			
STAVEBNÍ OBJEKT:				
PŘÍLOHA:	SITUAČNÍ VÝKRES ŠIRŠÍCH VZTAHŮ			
KRAJ:	Královéhradecký kraj	ČÁST:	PŘÍLOHA Č.:	ČÍSLO PARE:
DATUM:	10/2019	C	1	
STUPEŇ:	DUSP-K			
MĚŘÍTKO:	1:20000			
Č. ZAKÁZKY:	15-2-086			